

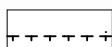
LEGENDA

STAV


ZÁMER



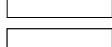
HRANICA KATASTRÁLNEHO ÚZEMIA





HRANICA OCHRANNÉHO PÁSMA




ÚZEMIE DROBNEJ VÝROBY A SLUŽIEB



SKUEV 0695 ROHOZNIANSKA JELŠINA



OCHRANNÉ LESY




CHRÁNENÝ BIOTOP - MOKRADE

ÚZEMNÝ PLÁN MESTA BREZNO - ZMENY A DOPLNKY č.XIII

NÁZOV VÝKRESU:

PLÁN FUNKČNÉHO VYUŽITIA ÚZEMIA



SCHVAĽOVACÍ ORGÁN: ZASTUPITEĽSTVO MESTA BREZNO
ČÍSLO UZNESENIA:
DÁTUM SCHVÁLENIA:
ZÁVÄZNÁ ČASŤ VYHLÁSENÁ VZN č.:

JUDr.TOMÁŠ ABEL, PhD.
PRIMÁTOR MESTA
BREZNO

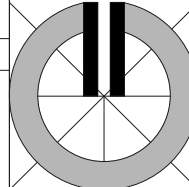
PEČIATKA

SCHVALOVACIA DOLOŽKA

 **atrium**
ARCHITEKTI
Mlynská 27, 040 01 Košice
T/F: +421 55 62 315 87
architekti@atriumstudio.sk
www.atriumstudio.sk

NÁZOV / ČÍSLO LOKALITY PRE Zač č.XIII:

LOKALITA č.XIII/1: "Trosky"



č.v.:

2/a/1

1:10 000